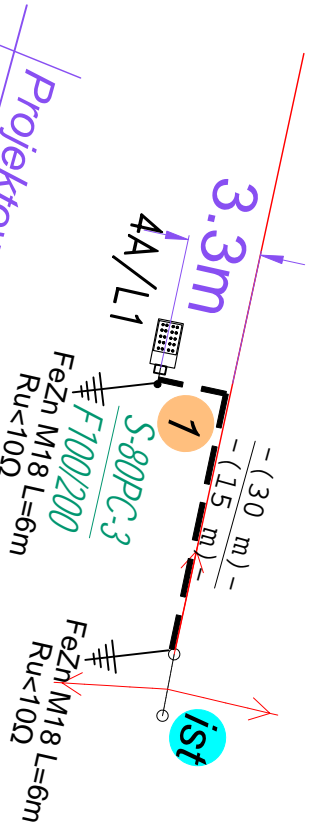
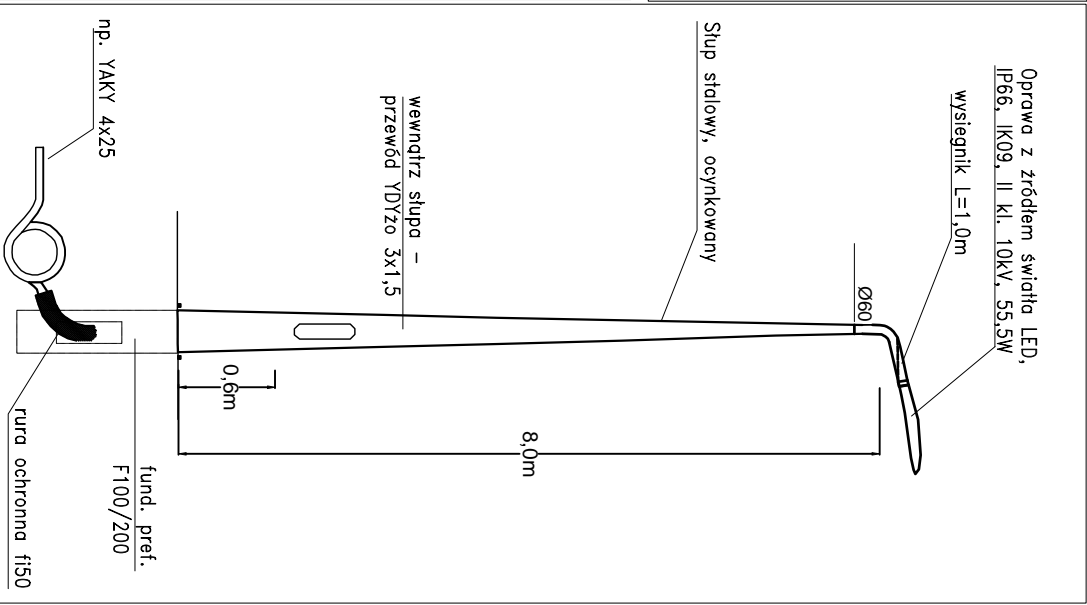
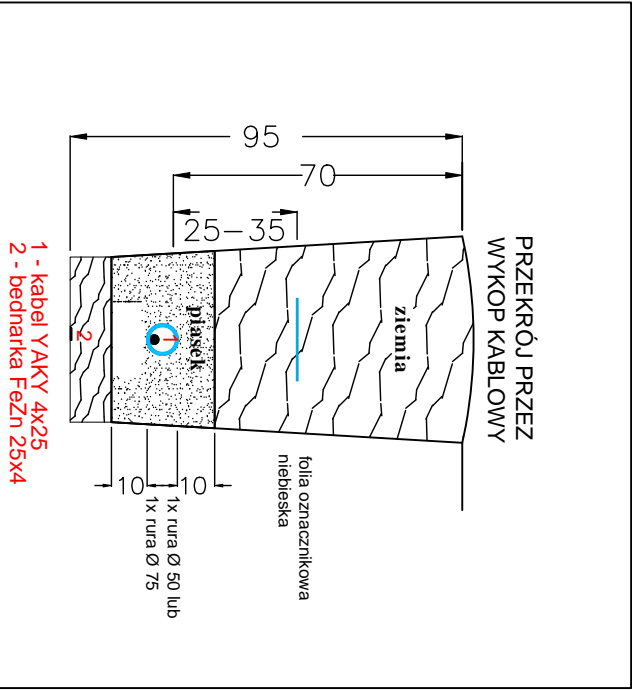


UWAGI!

- W pobliżu istniejącego uzbrojenia terenu wykopy poprzedzić przekopem kontrolnym, a prace prowadzić ręcznie pod nadzorem
- Przestrzegać zaleceń podanych w uzgodnieniach branżowych i uzgodnieniach z właścicielami posesji przez które przechodzi inwestycja
- W przypadku stwierdzenia uzbrojenia nie wykazanego na mapach przerwać prace i uzgodnić kolizję z właściwymi służbami technicznymi.
- Na całej długości trasy kabel prowadzić w rurze osłonowej

LEGENDA

- - - - - proj. kabel YAKY 4x25 sieci oświetlenia ulicy (na całej dł. w rurze osłonowej)
- - - - - proj. oprawa oświetleniowa ze źródłem światła typu LED, II klasa izolacji, IP66, IK09, 4000K, mocowana na projektowanym słupie
- - - - - projektowane uzziemienie - sonda FeZn M18
- - - - - projektowany słup stalowy, ocynkowany na fundamencie pref. z wysięgnikiem
- - - - - projektowane złącze bezpiecznikowe z wkładką bezpiecznikową
- 44 m - długość całkowita kabla
- 40 m - długość kabla w wykopie pomiędzy dwoma odcinkami
- 1 - nr projektowanej oprawy oświetleniowej zgodny z mapą na proj. słupie



Projektowane oświetlenie drogowe - majątek Gmina Zabierzów

YAKY 4x25 L= 30m,

Zasilanie z stacji transformatorowej nr KRK4741

Istniejący system Liniiowy TN-C

System ochrony przeciwporażeniowej "Szybkie Wyłączenie Zasilania"

OBIEKT		PROJEKTOWAŁ	mgr inż. Marcin Tront br. elektryczna
SIĘĆ OŚWIETLENIA DROGOWEGO		mgr inż. Marcin Tront nr upr. SLK/3640/PWOE/11	
NAZWA PROJEKTU			
OŚWIETLENIE ULICZNE NA TERENIE GMINY ZABIERZÓW w 2023 r		SPRAWDZIŁ br. elektryczna	inż. Krzysztof Tront nr upr. 189/98
RYSUNEK			
SCHEMAT IDEOWY SIECI OŚWIETLENIA			
INWESTOR		Gmina Zabierzów, ul. Rynek 1, 32-080 Zabierzów	
LOKALIZACJA		Niegoszowice, ul. Kowalka, 32-080, działki: 1/1, 203/6.	
SKALA:		DATA: 08.03.2024	NR RYSUNKU: E-03

PROKADIA

Ligonia 3H, 44-351 Turza Śląska
NIP: 9930385269, Regon: 240662075
prokadia@prokadia.pl